

Утверждена

(наименование документа об утверждении, включая

наименования органов государственной власти или

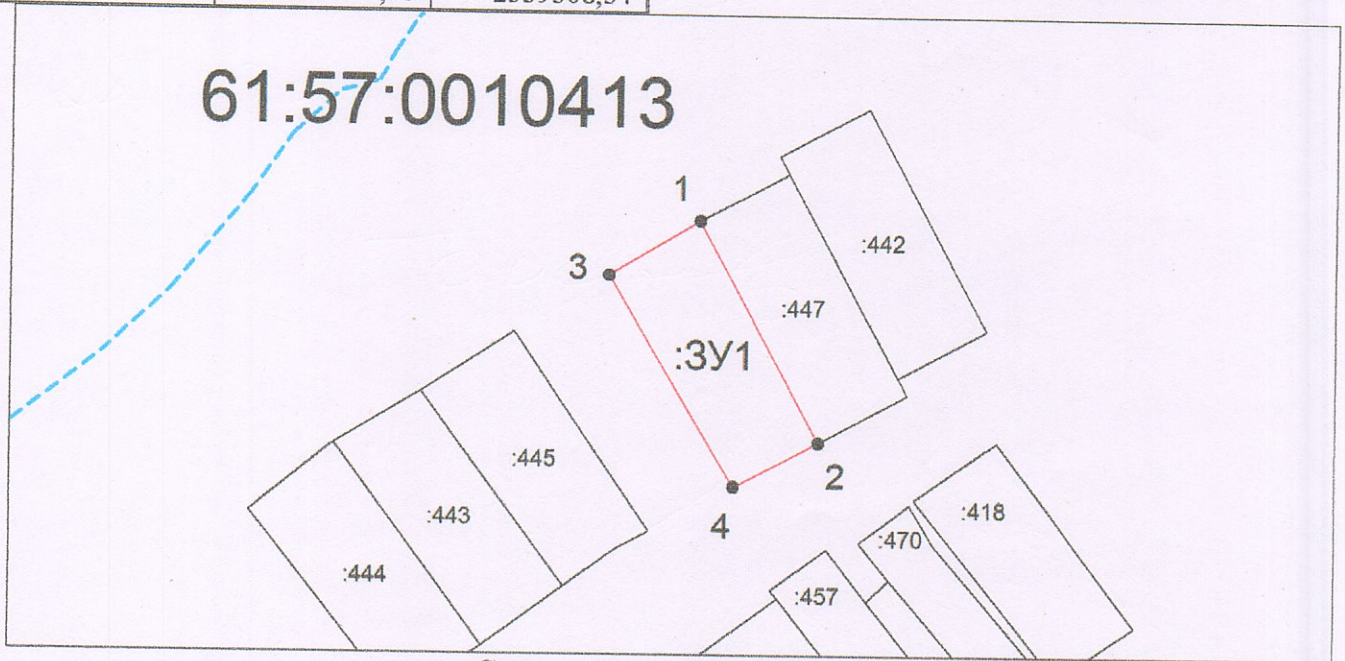
органов местного самоуправления, принявших
решение об утверждении схемы или подписавших
соглашение о перераспределении земельных участков)

от _____ № _____

Схема расположения земельного участка или земельных участков на кадастровом плане территории





Условный номер земельного участка 61:57:0010413:ЗУ1		
Площадь земельного участка 990 м ²		
Обозначение характерных точек границ	Координаты, м	
	X	Y
1	2	3
3	337921,46	2339308,34

1	2	3
1	337932,42	2339326,32
2	337888,42	2339350,07
4	337879,40	2339333,35
3	337921,46	2339308,34



Система координат: МСК-61
Масштаб 1:1500

Условные обозначения:

-  — граница образуемого земельного участка,
-  — граница учтенного земельного участка,
-  — граница кадастрового квартала,
-  — характерная точка границы земельного участка.