Лист № 1

Схема расположения границ публичного сервитута для размещения объекта ВЛ-10 кВ №3 ПС Водозабор

(наименование объекта)

План границ объекта

Обзорная схема границ объекта

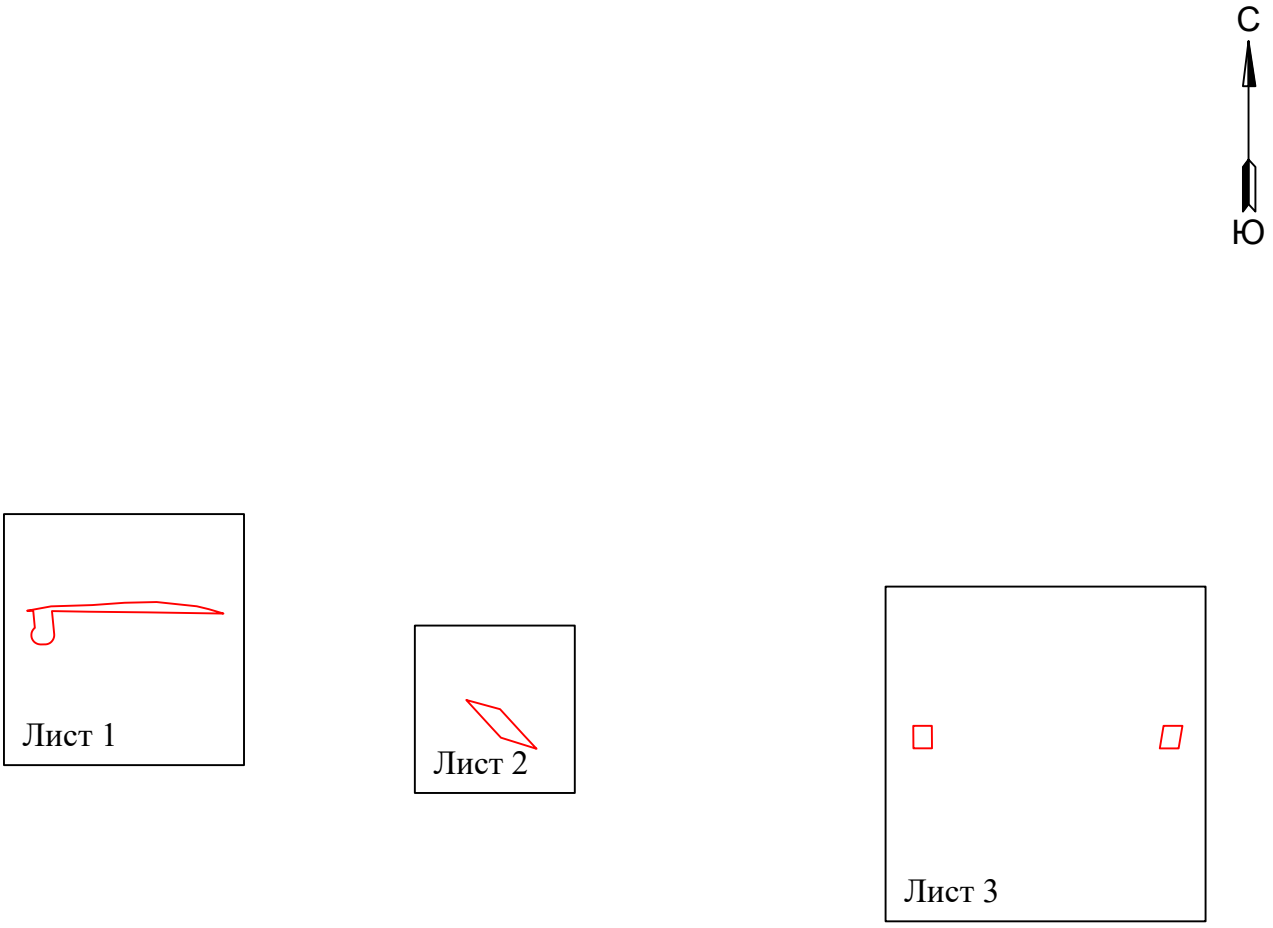

Условные обозначения:

- граница устанавливаемой зоны публичного сервитута

Схема расположения границ публичного сервитута для размещения объекта ВЛ-10 кВ №3 ПС Водозабор

(наименование объекта)

План границ объекта

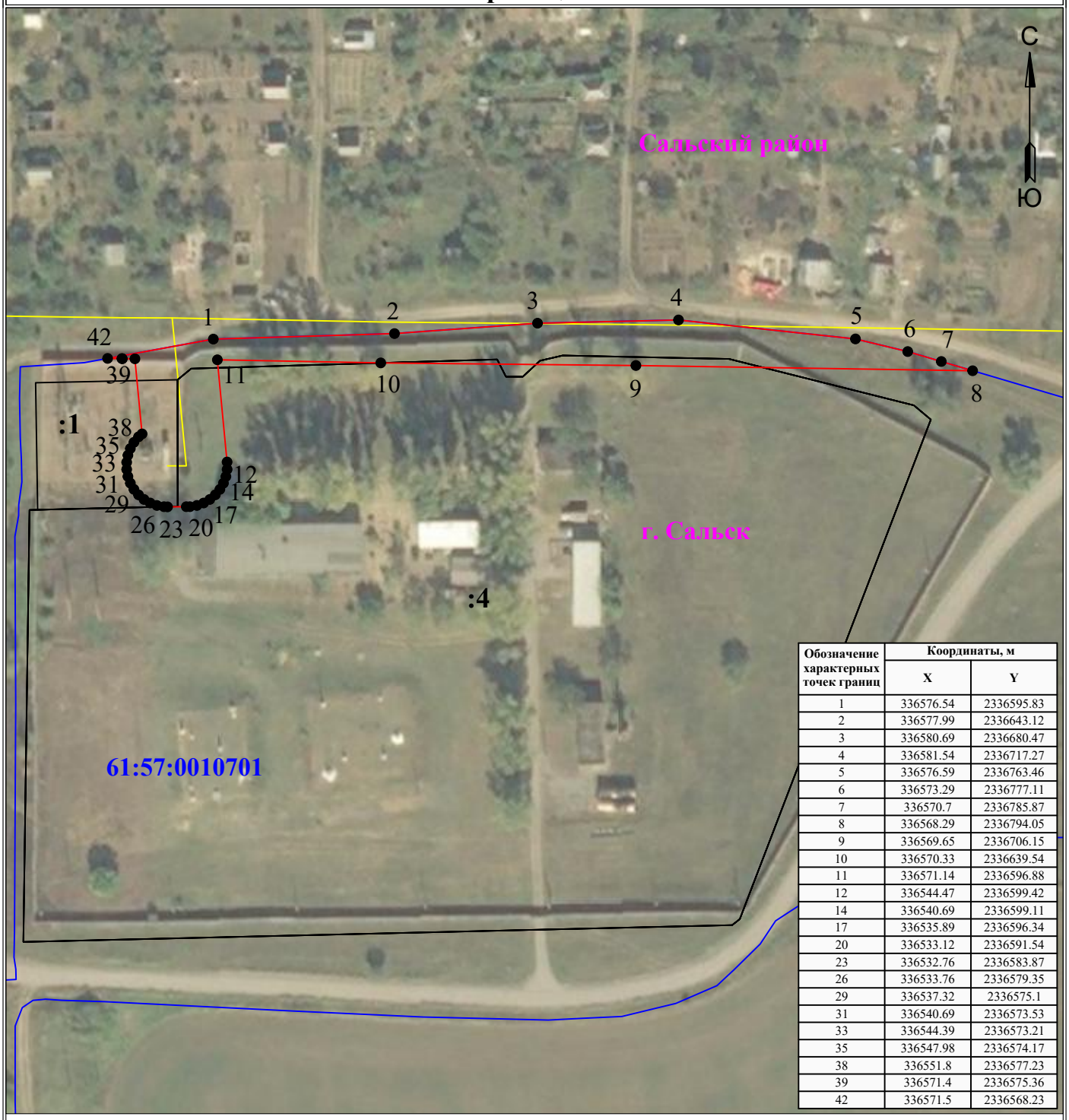

Обозначение характерных точек границ	Координаты, м	
	X	Y
1	336576.54	2336595.83
2	336577.99	2336643.12
3	336580.69	2336680.47
4	336581.54	2336717.27
5	336576.59	2336763.46
6	336573.29	2336777.11
7	336570.7	2336785.87
8	336568.29	2336794.05
9	336569.65	2336706.15
10	336570.33	2336639.54
11	336571.14	2336596.88
12	336544.47	2336599.42
14	336540.69	2336599.11
17	336535.89	2336596.34
20	336533.12	2336591.54
23	336532.76	2336583.87
26	336533.76	2336579.35
29	336537.32	2336575.1
31	336540.69	2336573.53
33	336544.39	2336573.21
35	336547.98	2336574.17
38	336551.8	2336577.23
39	336571.4	2336575.36
42	336571.5	2336568.23

Масштаб 1:1500

Используемые условные знаки и обозначения:

- ● 1 - обозначение характерной точки границы устанавливаемого публичного сервитута
- - границы земельных участков, попадающих в зону публичного сервитута
- - граница кадастрового квартала
- 61:57:0010701 - номер кадастрового квартала
- - ось линии
- :242 - кадастровый номер ЗУ
- - граница устанавливаемого публичного сервитута
- г. Сальск - наименование населенного пункта

Схема расположения границ публичного сервитута для размещения объекта ВЛ-10 кВ №3 ПС Водозабор

(наименование объекта)

План границ объекта

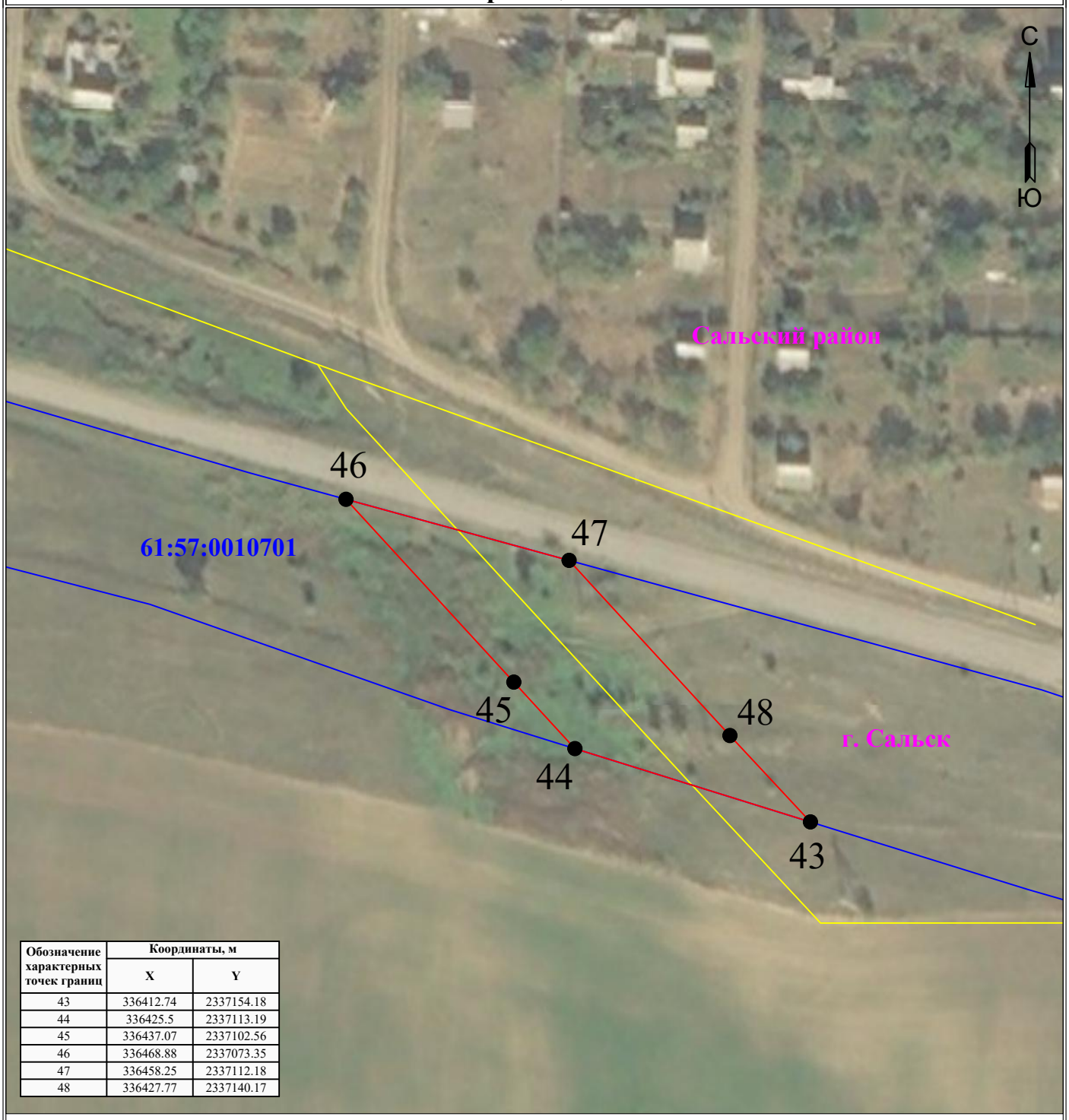

Обозначение характерных точек границ	Координаты, м	
	X	Y
43	336412.74	2337154.18
44	336425.5	2337113.19
45	336437.07	2337102.56
46	336468.88	2337073.35
47	336458.25	2337112.18
48	336427.77	2337140.17

Масштаб 1:1000

Используемые условные знаки и обозначения:

- ● 1 - обозначение характерной точки границы устанавливаемого публичного сервитута
- - граница кадастрового квартала
- 61:57:0010701 - номер кадастрового квартала
- - ось линии
- - граница устанавливаемого публичного сервитута
- г. Сальск - наименование населенного пункта

Схема расположения границ публичного сервитута для размещения объекта ВЛ-10 кВ №3 ПС Водозабор

(наименование объекта)

План границ объекта

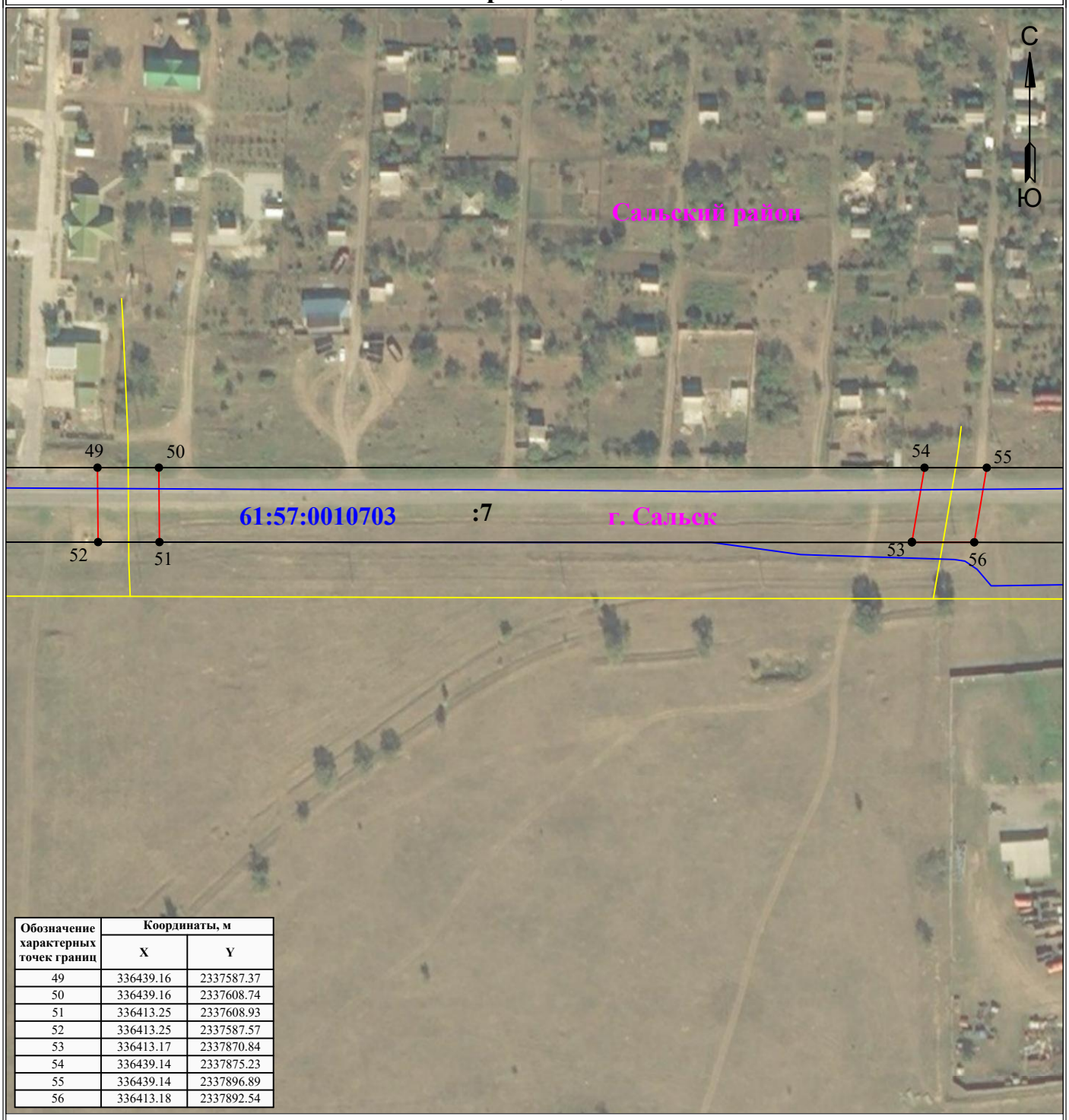

Обозначение характерных точек границ	Координаты, м	
	X	Y
49	336439.16	2337587.37
50	336439.16	2337608.74
51	336413.25	2337608.93
52	336413.25	2337587.57
53	336413.17	2337870.84
54	336439.14	2337875.23
55	336439.14	2337896.89
56	336413.18	2337892.54

Масштаб 1:2000

Используемые условные знаки и обозначения:

- ● 1 - обозначение характерной точки границы устанавливаемого публичного сервитута
- - границы земельных участков, попадающих в зону публичного сервитута
- - граница кадастрового квартала
- 61:57:0010703 - номер кадастрового квартала
- - ось линии
- :7 - кадастровый номер ЗУ
- - граница устанавливаемого публичного сервитута
- г. Сальск - наименование населенного пункта

Схема расположения границ публичного сервитута для размещения объекта ВЛ-10 кВ №3 ПС Водозабор

Каталог координат		
Площадь зоны публичного сервитута 2590 кв.м		
Обозначение характерных точек границ	Координаты, м	
	X	Y
1	2	3
1	336576.54	2336595.83
2	336577.99	2336643.12
3	336580.69	2336680.47
4	336581.54	2336717.27
5	336576.59	2336763.46
6	336573.29	2336777.11
7	336570.7	2336785.87
8	336568.29	2336794.05
9	336569.65	2336706.15
10	336570.33	2336639.54
11	336571.14	2336596.88
12	336544.47	2336599.42
13	336542.53	2336599.43
14	336540.69	2336599.11
15	336538.94	2336598.47
16	336537.32	2336597.54
17	336535.89	2336596.34
18	336534.69	2336594.91
19	336533.76	2336593.29
20	336533.12	2336591.54
21	336532.8	2336589.7
22	336532.8	2336588.77
23	336532.76	2336583.87
24	336532.8	2336582.94
25	336533.12	2336581.1
26	336533.76	2336579.35
27	336534.69	2336577.73
28	336535.89	2336576.3
29	336537.32	2336575.1
30	336538.94	2336574.17
31	336540.69	2336573.53
32	336542.53	2336573.21
33	336544.39	2336573.21
34	336546.23	2336573.53
35	336547.98	2336574.17
36	336549.6	2336575.1
37	336551.03	2336576.3
38	336551.8	2336577.23
39	336571.4	2336575.36
40	336571.42	2336572.08
41	336571.46	2336571.96
42	336571.5	2336568.23

Каталог координат		
Площадь зоны публичного сервитута 1292 кв.м		
Обозначение характерных точек границ	Координаты, м	
	X	Y
1	2	3
43	336412.74	2337154.18
44	336425.5	2337113.19
45	336437.07	2337102.56
46	336468.88	2337073.35
47	336458.25	2337112.18
48	336427.77	2337140.17

Каталог координат		
Площадь зоны публичного сервитута 554 кв.м		
Обозначение характерных точек границ	Координаты, м	
	X	Y
1	2	3
49	336439.16	2337587.37
50	336439.16	2337608.74
51	336413.25	2337608.93
52	336413.25	2337587.57

Каталог координат		
Площадь зоны публичного сервитута 563 кв.м		
Обозначение характерных точек границ	Координаты, м	
	X	Y
1	2	3
53	336413.17	2337870.84
54	336439.14	2337875.23
55	336439.14	2337896.89
56	336413.18	2337892.54