

Схема расположения границы публичного сервитута для размещения объекта: "КТП ВЛ-10 кВ №16 ПС Сальская"

Обзорная схема расположения листов плана границ

Лист №1

Лист №2

Лист №3

Используемые условные знаки и обозначения:

Масштаб 1:20000



- граница, устанавливаемого публичного сервитута




- обозначение листа плана границ

Лист №0

- обозначение номера листа плана границ  
номер выносного листа, соответствующий номеру листа план границ

Схема расположения границы публичного сервитута для размещения объекта :  
"КТП ВЛ-10 кВ №16 ПС Сальская"

План границ



Используемые условные знаки и обозначения

Масштаб 1:300












- |   |   |
|---|---|
|   | - граница устанавливаемого публичного сервитута                   |
|   | - граница КТП   |
|   | - граница земельных участков                                      |
|   | - граница кадастровых кварталов                                   |
|  | - характерная точка границы устанавливаемого публичного сервитута |
| 61:05:0040107   | - обозначение кадастровых кварталов                               |
| 1   | - обозначение земельных участков                                  |
| КТП   | - комплектная трансформаторная подстанция                         |

Схема расположения границы публичного сервитута для размещения объекта :  
"КТП ВЛ-10 кВ №16 ПС Сальская"

План границ




Используемые условные знаки и обозначения

- |   |   |
|---|---|
|   | - граница устанавливаемого публичного сервитута                   |
|   | - граница КТП   |
|   | - граница земельных участков                                      |
|   | - граница кадастровых кварталов                                   |
|  | - характерная точка границы устанавливаемого публичного сервитута |
| 61:05:0040107   | - обозначение кадастровых кварталов                               |
| :1  | - обозначение земельных участков                                  |
| <b>КТП</b>  | - комплектная трансформаторная подстанция                         |






Масштаб 1:300

Схема расположения границы публичного сервитута для размещения объекта :  
"КТП ВЛ-10 кВ №16 ПС Сальская"

План границ



Используемые условные знаки и обозначения

- |   |   |
|---|---|
|   | - граница устанавливаемого публичного сервитута                   |
|   | - граница КТП   |
|   | - граница земельных участков                                      |
|   | - граница кадастровых кварталов                                   |
|  | - характерная точка границы устанавливаемого публичного сервитута |
| 61:05:0040107   | - обозначение кадастровых кварталов                               |
| :1  | - обозначение земельных участков                                  |
| <b>КТП</b>  | - комплектная трансформаторная подстанция                         |

Масштаб 1:300