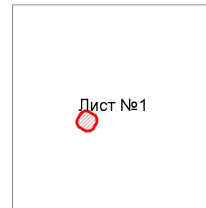


Схема расположения границы публичного сервитута для размещения объекта: "КТП ВЛ-10 кВ №1 РП-16 С"

Обзорная схема расположения листов плана границ



Используемые условные знаки и обозначения:

Масштаб 1:1500



- граница, устанавливаемого публичного сервитута



- обозначение листа плана границ

Лист №0

- обозначение номера листа плана границ
номер выносного листа, соответствующий номеру листа план границ

Схема расположения границы публичного сервитута для размещения объекта :
"КТП ВЛ-10 кВ №1 РП-16 С"

План границ



Используемые условные знаки и обозначения

Масштаб 1:300






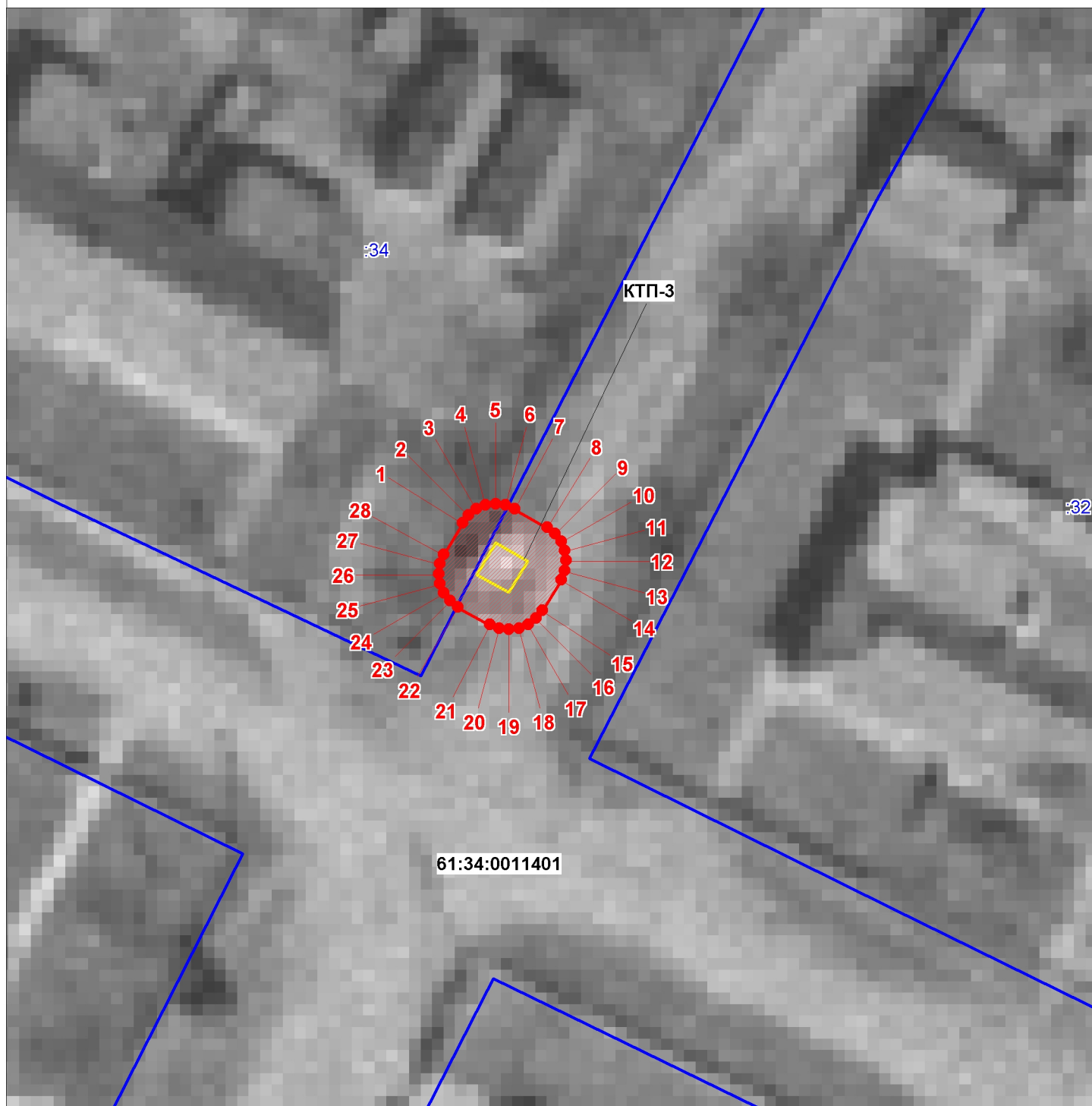
- | | |
|---|---|
|  | - граница, устанавливаемого публичного сервитута |
|  | - граница КТП |
|  | - граница земельных участков |
|  | - граница кадастровых кварталов |
|  | - характерная точка границы устанавливаемого публичного сервитута |
| 61:05:0040107 | - обозначение кадастровых кварталов |
| :1 | - обозначение земельных участков |
| КТП | - комплектная трансформаторная подстанция |






Схема расположения границы публичного сервитута для размещения объекта :
"КТП ВЛ-10 кВ №1 РП-16 С"

План границ



Используемые условные знаки и обозначения

Масштаб 1:300

- | | |
|---|---|
|  | - граница, устанавливаемого публичного сервитута |
|  | - граница КТП |
|  | - граница земельных участков |
|  | - граница кадастровых кварталов |
|  | - характерная точка границы устанавливаемого публичного сервитута |
| 61:05:0040107 | - обозначение кадастровых кварталов |
| :1 | - обозначение земельных участков |
| КТП | - комплектная трансформаторная подстанция |